

5 smarTrail «Sagen Rundgang»

Die einheimische Geschichtenfrau Eva Frei erzählt 4 Spiezer Sagen

Lassen Sie sich auf dem Sagen Rundgang in Spiezer Legenden entföhren! Die Geschichtenkennerin Eva Frei erzählt als Gschichtewyb «Trine» vier Sagen, die sich vor vielen Jahren hier in Spiez abgespielt haben sollen.

Neben den Audios erfahren Sie an den Posten auch Wissenswertes über die damalige Zeit oder sehen Fotos von den Schauplätzen der Sagen. Als Bonusmaterial erhalten Sie zum Schluss ausserdem einen Videoe Einblick in die Entstehung des Sagen Rundgangs.

Startort: Stein-Arena links vom Restaurant Riviera **Start smarTrail**

Ende: Katzenstein im Spiezer Rebbberg

Dauer: circa 1 Stunde

Distanz: circa 1,5 Kilometer

Sprachen: Deutsch



6 smarTrail «Kirchentour»

Die Entdeckungsreise zu den Kirchen von Spiez

Erkunden Sie die verschiedenen Kirchen der Gemeinde Spiez sowie den bekannten Jakobs-Pilgerweg. Erfahren Sie multimedial Geschichten, Fakten und Hintergrundwissen zu den Gebäuden. Erleben Sie die Atmosphäre von fünf ganz unterschiedlichen kirchlichen Räumen. Tauchen Sie ein in 1000 Jahre Tradition! Dieser Trail eignet sich besonders als Velo- oder E-Bike-Tour.

Startort: Kirche Faulensee **Start smarTrail**

Ende: Kirche Einigen

Dauer: circa 4 Stunden

Distanz: circa 8 Kilometer

Sprachen: Deutsch



7 smarTrail «Erlebnis Rebbberg» Available in English!

Der Erlebnispfad im Spiezer Rebbberg

Der im Jahr 2017 eröffnete Erlebnispfad im Spiezer Rebbberg wurde in die smarTrails integriert. Die digitale Ergänzung kann genutzt werden, um die Tafeln anzusteuern, sowie die Videos abzuspielen.

Lassen Sie die Seele baumeln, Ihre Sinne verzaubern und entdecken Sie die Vielfältigkeit der Rebe. Auf 12 Tafeln erfahren Sie viel Wissenswertes über das Winzerjahr, die Natur und was die Rebe den Menschen nebst dem Wein sonst noch so alles schenkt.

Startort: Unteres Rebhüsl

Ende: Unteres Rebhüsl


Dauer: circa 1–2 Stunden

Distanz: circa 2 Kilometer

Sprachen: Deutsch und Englisch

Wichtig: Naturschutzgebiet, bleiben Sie auf den offiziellen Wegen.

Start smarTrail



Gut zu wissen

- So startet man den Trail: Scannen Sie den gewünschten QR-Code mit ihrem Smartphone oder Tablet. Oder starten Sie mit dem Link www.spiez.com/smartrails
- Das braucht es: internetfähiges Smartphone oder Tablet.
- Die GPS-Ortungsfunktion muss eingeschaltet sein, damit die Standorte der Posten aufgefunden werden.
- Trails mit genügend Akku starten oder Powerbank mitnehmen (mindestens 50% Akku bei Start empfohlen!).
- Ein Trail kann für gemütliche Pausen jederzeit unterbrochen werden und zu einem späteren Zeitpunkt wieder aufgenommen werden.
- Die Trails können alleine oder in Gruppen begangen werden. Falls mehrere Personen auf ein Gerät angewiesen sind, empfiehlt sich ein Tablet, damit die Inhalte besser ersichtlich sind.
- Aufgrund der GPS-Abweichung (5-Meter-Radius) kann der angestrebte Standort ein paar Meter vom eigentlichen Ziel abweichen.
- Die Trails können ganzjährig und bei jedem Wetter begangen werden.



Kontakt

Spiez Marketing AG
Bahnhofstrasse 10D
3700 Spiez

033 655 90 00
spiez@thunersee.ch
www.spiez.com

smarTrails®

smarTrails Spiez entdecken

7 multimediale Entdeckungstouren



smarTrails®

SPIEZ
KRAFTORT AM WASSER

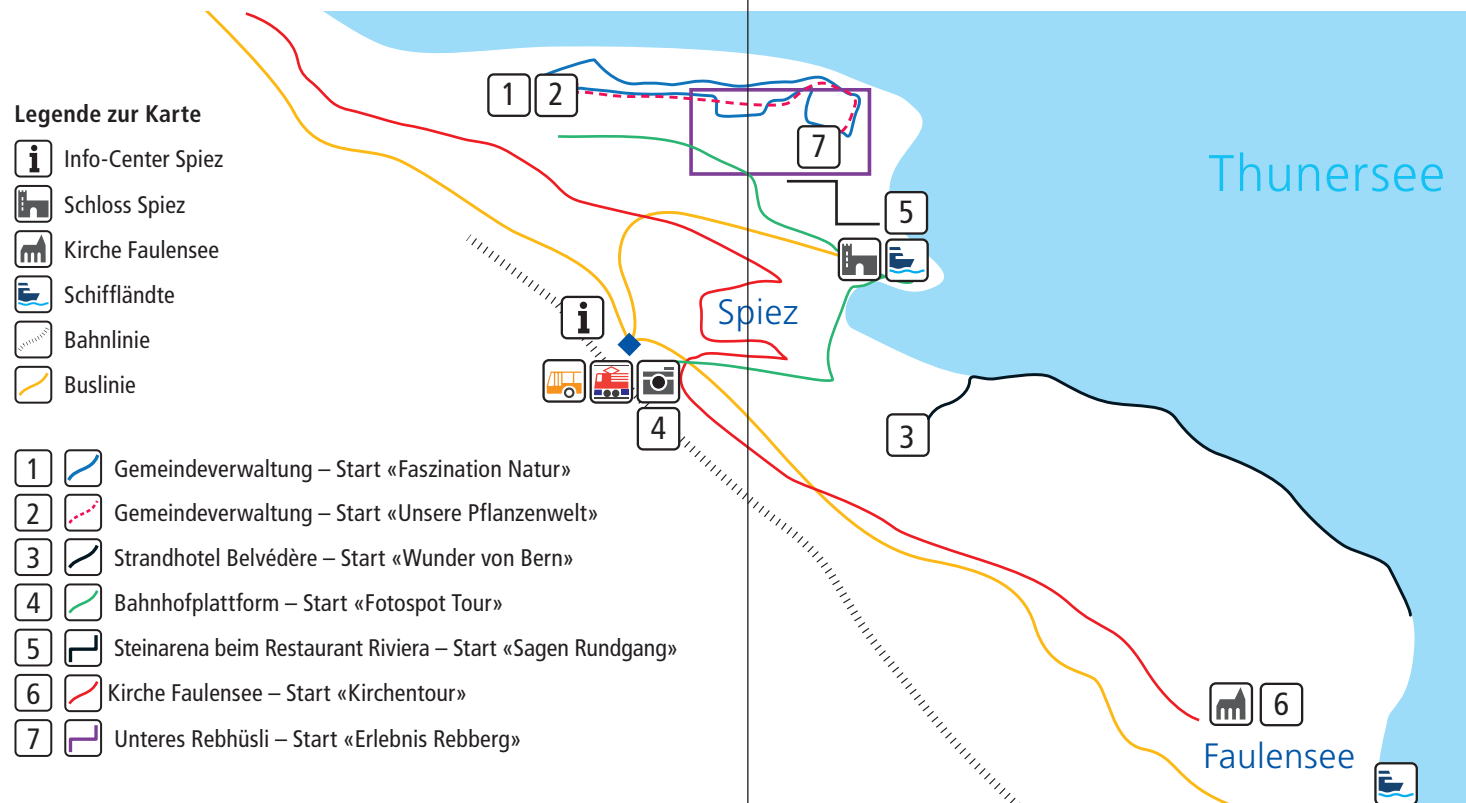
Was sind smarTrails?

smarTrails – Spiez entdecken umfasst eine ganze Reihe von Entdeckungstouren in Spiez.

Leicht und spielerisch, lediglich ausgerüstet mit einem internetfähigen Smartphone werden die Rundgänge in Angriff genommen. Sie werden zu den virtuellen Posten geführt und bei den entsprechenden Koordinaten erscheinen die multimedialen Inhalte direkt auf dem Handy-Display.

Mit dem QR-Code zur Startseite gelangen oder via Link www.spiez.com/smartrails starten.

Übersicht smarTrails



1 smarTrail «Faszination Natur» Available in English!

Der Lehrpfad im Spiezberg

Wie viele Augen hat die Springspinne? Woher kommt der Katzenstein? Und welcher Specht hämmert da im Wald? Finden Sie die Antworten zu diesen und weiteren Fragen im smarTrail Faszination Natur. An 12 Posten erfahren Sie auf verständliche Weise Erstaunliches rund um die einheimische Pflanzen- und Tierwelt im Spiezberg.

Startort: Gemeindeverwaltung Spiez

Ende: Gemeindeverwaltung Spiez

Dauer: circa 2 Stunden

Distanz: circa 3,3 Kilometer

Sprachen: Deutsch und Englisch

Wichtig: Naturschutzgebiet, bleiben Sie auf den offiziellen Wegen.

Start smarTrail



2 smarTrail «Unsere Pflanzenwelt»

Das Quiz im Spiezberg

Erfahren Sie Besonderes und Erstaunliches zu unseren scheinbar gewöhnlichen Pflanzen. Bei jedem Posten erwarten Sie knifflige Quizfragen. Der Rätselspass führt Sie durch den ganzen Spiezberg und entlang der Reben. Geniessen Sie die Aussicht auf Spiez, den Thunersee und die Berge.

Startort: Gemeindeverwaltung Spiez

Ende: Rebbergweg 8, Unteres Rebhüsli


Dauer: circa 1,5 Stunden

Distanz: circa 2 Kilometer

Sprachen: Deutsch

Wichtig: Naturschutzgebiet, bleiben Sie auf den offiziellen Wegen.

Start smarTrail



3 smarTrail «Das Wunder von Bern»

Der Audio-Rundgang im Strandhotel Belvédère und am Strandweg

In einer spannenden Zeitreise werden die besten Geschichten rund um den legendären Fussball-Weltmeistertitel der deutschen Nationalmannschaft 1954 neu präsentiert. An 11 Standorten wird der «Geist von Spiez» wiederbelebt.

Startort: Beim Hoteleingang Strandhotel Belvédère

Ende: Nach der Fischzucht, kurz vor Faulensee

Dauer: circa 1,5 – 2 Stunden

Distanz: circa 3 Kilometer

Sprachen: Deutsch

Start smarTrail



4 smarTrail «Fotospot Tour» Available in English!

Die besten Fotospots von Spiez

Entdecken Sie an 10 Standorten die tollsten Spiezer Fotosujets! Perfekt für Ihre Ferienfotos aus der «schönsten Bucht Europas». Die Fotospot-Tour führt Sie zu den attraktivsten Plätzen in Spiez. Einige Spots sind mit speziellen Sujets inszeniert. Lassen Sie sich überraschen!

Startort: Aussichtsplattform Bahnhof Spiez

Ende: Reformierte Kirche Spiez

Dauer: circa 2 Stunden

Distanz: circa 3 Kilometer

Sprachen: Deutsch und Englisch

Start smarTrail

